



# PLAN DE PRÉVENTION DES RISQUES D'INONDATION






BASSES PLAINES DE L'AUDE

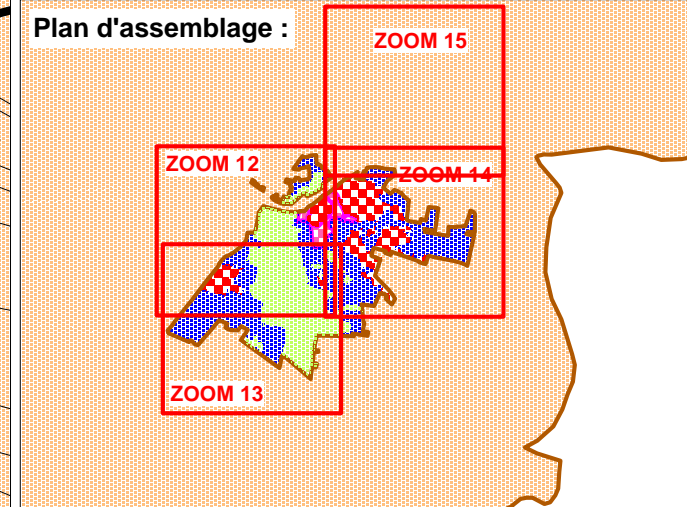
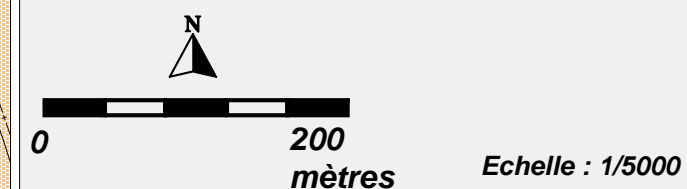
COMMUNE DE  
**COURSAN**

6 - CARTE RÉGLEMENTAIRE



### Légende :

-  Zone Ri1
-  Zone Ri2
-  Zone Ri3
-  Zone Ri4
-  Zone Ri\*d
-  12.10 — Q REF (m NGF)



ZOOM  
**14**

JANVIER 2006

**6.80**

**6.00**

**6**

document\Fathi Boukhaifa\SIG11\SAUVE\_SEE\SEE\3\_PPR\bpa définitif\par\_Commune\Coursan1\_PPR\_Coursan\_Alea\_5000\_ZOOM12.WOR